

Normas de Organización

Artículo 1. La VIII Ciclo BTT Andorra-Sierra de Arcos se encuadra en la modalidad de marcha cicloturista libre. La ruta se encuentra señalizada en todo su recorrido; los participantes deben seguir las indicaciones de la organización.

Artículo 2. La prueba consta de dos recorridos, uno con un trazado de 60 Km. y un recorrido corto de 45 Km, los participantes podrán inscribirse en cualquier de los dos trayectos, dependiendo de su preparación física.

Artículo 3. La marcha está abierta a todo ciclista, mayor de 15 años.

Artículo 4. Las inscripciones se podrán realizar hasta 30 minutos antes de la salida.

Artículo 5. Es obligatorio el uso del casco.

Artículo 6. Los caminos no están cerrados al tráfico, se deben respetar las normas básicas de circulación.

Artículo 7. La organización dispondrá de un seguro que puede cubrir posibles incidentes que puedan ocurrir durante el trayecto.

Artículo 8. La dirección no se hace responsable de cualquier incidente que pueda surgir por la irresponsabilidad de un individuo o el uso y manejo de la bicicleta, poniendo en peligro a cualquier otro ciclista, incluido el mismo, o su desviación, desinterés o desobediencia, respecto a la ruta, siendo que los puntos más conflictivos serán señalizados oportunamente.

Artículo 9. La organización se reserva el derecho de modificar todo lo relativo a los itinerarios, avituallamiento, horario de salida, etc., cuando por algún motivo lo estime necesario.

Artículo 10. Todos los participantes inscritos antes del 22 de abril 2010 tendrán derecho a una bolsa regalo, transcurrida esta fecha, sólo dispondrán de bolsa regalo los 20 primeros inscritos.

Artículo 11. Los 3 primeros participantes y las 3 primeras participantes en realizar el recorrido largo obtendrán como obsequio:

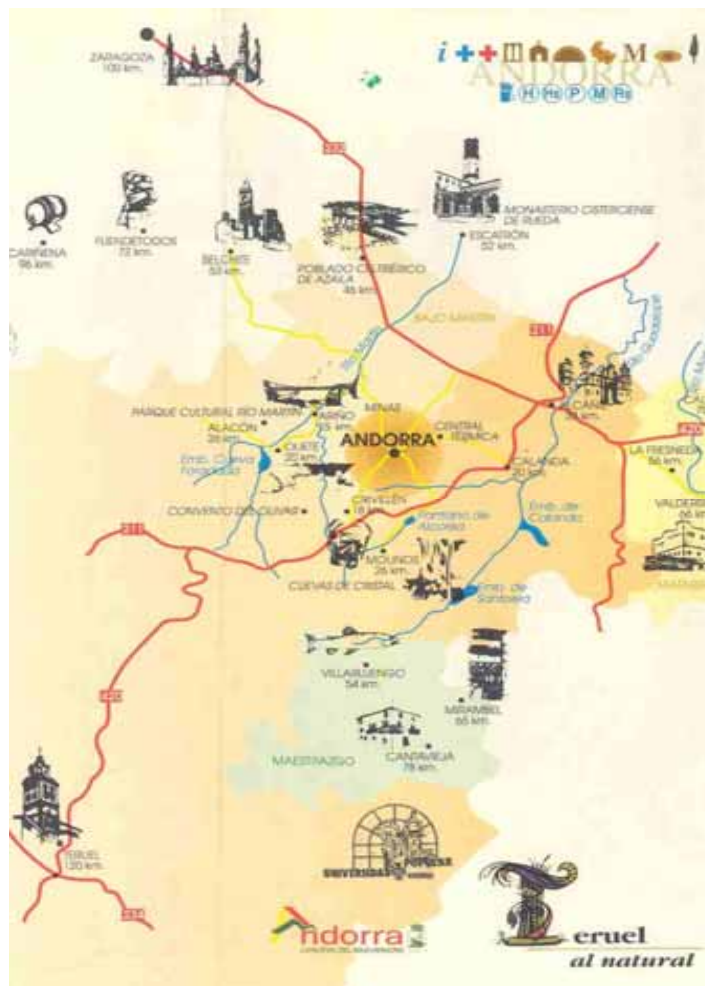
- 1º Jamón de Teruel
- 2º Paletilla de Teruel
- 3º Cesta productos de la tierra

Artículo 12. Para obtener el obsequio será necesario pasar por los diferentes controles colocados por la organización.

Artículo 13. Todos los participantes deberán llevar el dorsal entregado por la organización.

Artículo 14. El mero hecho de inscribirse en esta marcha, supone la aceptación del presente reglamento y la renuncia a todos los derechos contra los organizadores derivados de los daños que se puedan ocasionar en la marcha.

Andorra (Teruel)



VIII Ciclo BTT Andorra Sierra de Arcos

Domingo 25 abril 2010
Hora de salida: 9:00 horas

Lugar de salida:
Polideportivo Municipal

Recorrido largo: 60 Km.
Recorrido corto: 45 Km.

Inscripciones:
www.ccbandorra.com
deportes@andorrasierreadarcos.com
Día de la prueba:
Polideportivo Municipal de 7:30 a 8:30 h

Teléfonos de información:

Fijo: 978 84 43 37
Móvil: 659 712 959

Características.

La celebración.

La prueba tendrá lugar en la población de Andorra (Teruel) situada a 100 Km. de Zaragoza y a 128 Km. de Teruel.

El itinerario.

Discurre por pistas forestales y senderos de la Comarca Andorra-Sierra de Arcos.

- 90 % Pistas Forestales
- 10 % Senderos

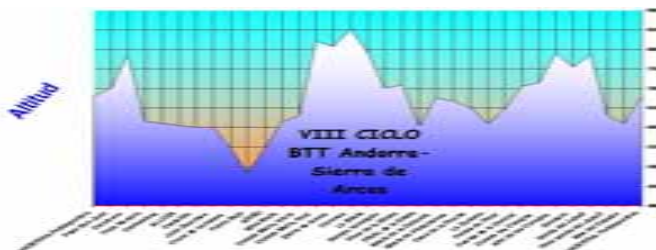
Recorrido largo.



La organización ofrece:

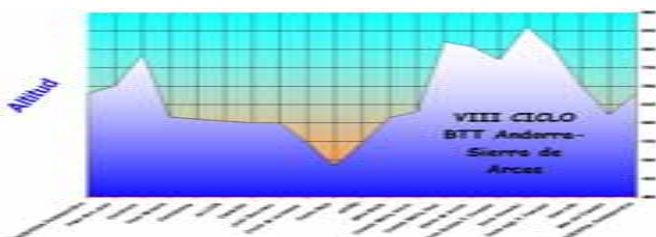
- Obsequios para los 3 mejores puestos en categoría masculina y 3 mejores puestos en categoría femenina.
- Aparcamiento en el lugar de salida.
- Avituallamiento en ruta, sólido y líquido.
- Asistencia mecánica
- Asistencia sanitaria.
- Coche escoba.
- Vestuario y duchas con agua caliente.
- Bolsa regalo.
- Comida en un hotel de la localidad.
- Reportaje fotográfico.
- Policía local y Protección civil.
- Publicación en la Web de los 10 mejores puestos.

Recorrido largo.



Lugar	Distancia (Km.)	Altitud (m)	Hora de Paso
ANDORRA-Polideportivo	0,0	680	9:00 h
Pozo de San Juan	1,5	701	9:10 h
Carnicero	5,7	786	9:30 h
Foya Navarro	6,0	616	9:35 h
Cantalobos	8,0	610	9:40 h
ALLOZA	10,0	605	9:45 h
Castellillo	13,1	600	9:50 h
Juan Duermes	14,0	600	9:55 h
Punto Bajo	18,0	486	10:10 h
ARIÑO	19,6	546	10:20 h
Mina María	20,0	615	10:25 h
Cuesta María INICIO	22,8	630	10:30 h
Cuesta María FINAL	24,8	821	10:50 h
Sierra de Arcos	26,0	805	10:55 h (avituallar)
Coronas	27,5	853	11:10 h
Senda del Jabalí	50,0	785	12:55 h
FINAL senda del Jabalí	52,0	630	13:10 h (avituallar)
ANDORRA- Polideportivo	60,0	680	13:30 h

Recorrido corto.



Lugar	Distancia (Km.)	Altitud (m)	Hora de Paso
ANDORRA-Polideportivo	0,0	680	9:00 h
Pozo de San Juan	1,5	701	9:10 h
Carnicero	5,7	786	9:30 h
ALLOZA	10,0	605	9:45 h
Castellillo	13,1	600	9:50 h
Juan Duermes	14,0	600	9:55 h
ARIÑO	19,6	546	10:20 h
Mina María	20,0	615	10:25 h
Sierra de Arcos	26,0	805	10:55 h (avituallar 15')
Inicio Subida T. forestal	28,0	745	11:15 h.
Torre Forestal	35,0	825	11:45 h.
Parte baja T. Forestal	36,0	770	11:50 h.
Saso alto	38,0	810	12:00 h.
Segundo avituallamiento	39,7	610	12:10 h (avituallar 15')
ANDORRA- Polideportivo	45,0	680	13:00 h

Boletín de inscripción

RELLENAR CON LETRAS MAYÚSCULAS

D.N.I.

Nombre:

Apellidos:

Domicilio:

Población:

CP.

Provincia:

Teléfono:

E-mail:

Asistencia comida: Sí / No. Acompañantes:

Direcciones para notificar inscripción:

- www.ccpanorra.com

- deportes@andorrasierredarcos.com

Comarca Andorra Sierra de Arcos
Paseo de las Minas s/n (esquina c/ Ariño)
44500 ANDORRA (Teruel)

Documentos necesarios para la acreditación:

Federados: D.N.I. / Licencia federativa / Justificante de pago.

No federados: D.N.I. / Seguro de accidentes / Justificante de pago.

. La organización ofrecerá seguro de accidentes

Cuota de inscripción: 15 € federados
20 € no federados
Día de la prueba: 20 € federados
25 € no federados

Abono inscripción: CAI (Caja de ahorros de la Inmaculada)

Transferencia bancaria o ingreso en cuenta:
2086-0605-72-33-000463-20

Concepto: Nombre y apellidos. VIII Ciclo BTT

La bolsa regalo se entregará en las instalaciones del Polideportivo Municipal en la acreditación de participación en la Ciclo BTT.

Después de la prueba tendrá lugar una comida en el Hotel Andorra en la que podrán asistir participantes y acompañantes.

- Precio comida para acompañantes: 10 €

Nota: Se hará entrega de los obsequios durante la comida. Es necesario la asistencia de los participantes para recibir el obsequio.